

飲酒運転

並走

携帯電話の通話・注視

無灯火運転

二人乗り

一時停止を無視しない！

大音量での運転

片手運転



下記禁止事項をチェック！

- ① 自転車は車道が原則。（自転車は軽車両です）
- ② 左側を通行。（交差点は2段階右折。右側通行は逆走です！）
- ③ 歩道走行時は歩行者優先で、車道寄りを行行。
- ④ 子供はヘルメットを着用。（大人も着用が望ましい）

自転車の基本的な交通ルール



fun & ride muroran

ローカルガイド情報は
公式Webサイトを
ご覧ください



Notes

Blank lined area for notes.

中央町エリア 拡大マップ



電動自転車の使い方

電動アシストの電源を入れる

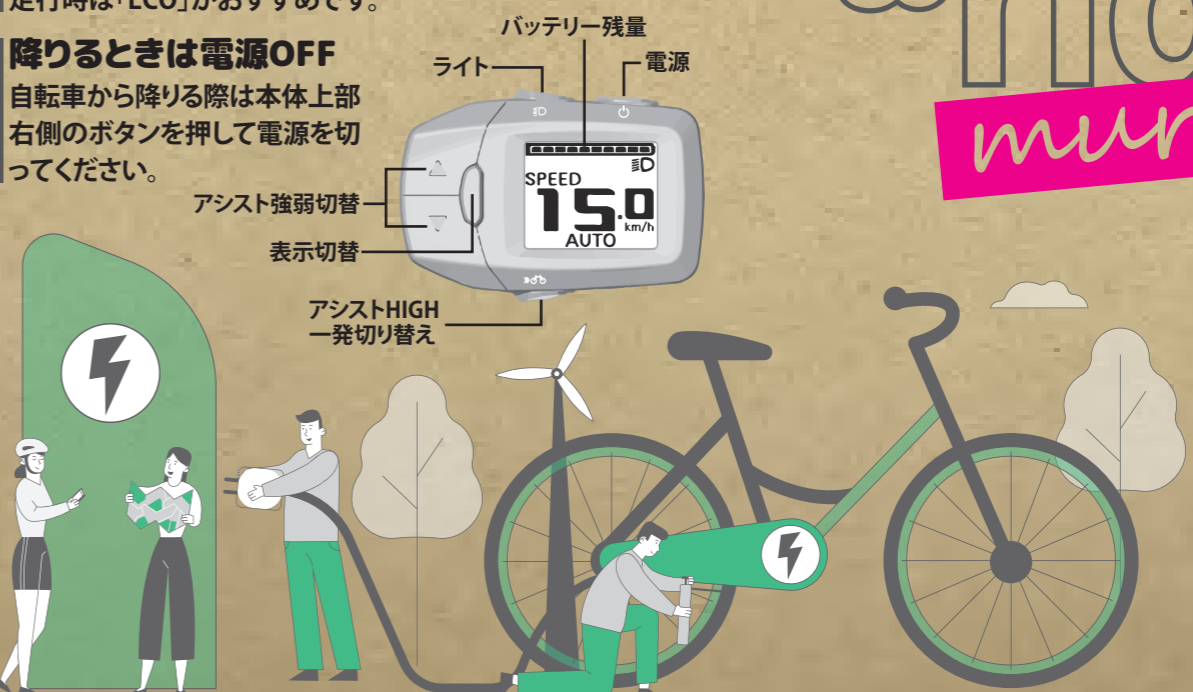
本体上部右側のボタンを押すと電源が入り、バッテリー残量などのモニター表示が点灯します。

アシストの強さを変える

本体左側上下の△▽ボタンで、「HIGH(強)―AUTO(自動)―ECO(自動)―NO ASSIST(切)」を切り替えられます。通常走行時は「ECO」がおすすめです。

降りるときは電源OFF

自転車から降りる際は本体上部右側のボタンを押して電源を切ってください。



母恋エリア 拡大マップ



困った時の連絡先

ケガ・病気

市立室蘭総合病院 0143-25-3111

日鋼記念病院 0143-24-1331

製鉄記念室蘭病院 0143-44-4650

迷子になった

室蘭観光協会 0143-23-0102

室蘭市観光課 0143-25-3320

自転車が故障した

プラザ・クボ 0143-44-2983

その他全般

合同会社SUM-i-CA 0143-25-3320

母恋エリア 拡大マップ



輪西エリア 拡大マップ



母恋エリア 拡大マップ



中央町エリア 拡大マップ



夕日に映えるシルエット
大黒島



北海道最古の遊園地付き水族館
市立室蘭水族館




自転車では通れないので注意
白鳥大橋



船の先っぽデザインにも注目
絵鞆岬展望台



遙か羊蹄山まで見渡せる
祝津公園展望台



イースター島にもあるらしい
ローソク岩展望台

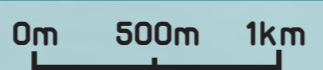
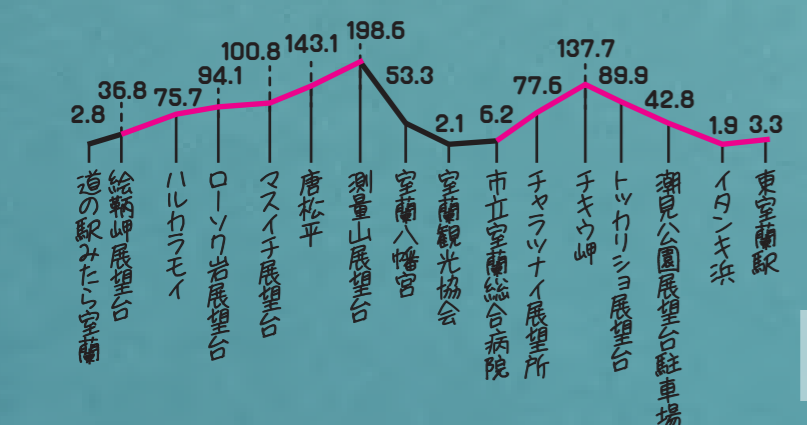
案に降りられると降りれないとか
マスイチ展望台



電波塔から室蘭の港を一望
測量山展望台



主要スポットの海拔 (m)



区間距離 6.9 km
所要時間 35 分
※立ち寄り時間含まず




区間距離 10.4 km
所要時間 45 分
※立ち寄り時間含まず



中央町エリア

大瀬の干潮時に行きたい
蓮葉門



蓮葉門を眼下に望む
子ヤラツナイ展望所



晴れた日は朝日で輝く
金屏風



みつけられるかな？
亀岩



アイヌ語で「アザラシの岩」
トツカリシヨ展望台



工場と海のリバーシブル絶景
潮見公園展望台



鳴り砂キユッと踏もう
イタンギ浜



狭い道路が続くので
対向車に注意！

線路側に海と工場の
絶景が現れるらしい

内側の海岸線は
工場群でびっしり！

凡例

- 観光道路 (24)
- 国道 (24)
- 道道 (24)
- 公衆トイレ (24)
- コンビニ (24)
- グルメ (24)
- お土産 (24)
- 二次元バーコードを読み込むと、Google map に遷移するのでナビに活用しよう！

室蘭広域マップ

製鉄記念室蘭病院
プラザリボ
MEGAドン・キホーテ
ふれあいサロン
ほつじな一
中嶋神社・蓮峽殿
回転寿司
伊達和さび室蘭店
郵便局
モルエ中島
ショッピングモール
JR 東室蘭駅
イオン室蘭店
東町バスターミナル
ダイノスパー7室蘭

JR 輪西駅

JR 母恋駅


JR 室蘭駅

室蘭八幡宮

ラーメン
味の大王

市立室蘭総合病院

狭い坂道
通行注意！



蓮葉門を眼下に望む
子ヤラツナイ展望所



晴れた日は朝日で輝く
金屏風



みつけられるかな？
亀岩



アイヌ語で「アザラシの岩」
トツカリシヨ展望台



工場と海のリバーシブル絶景
潮見公園展望台



鳴り砂キユッと踏もう
イタンギ浜



狭い道路が続くので
対向車に注意！

線路側に海と工場の
絶景が現れるらしい

内側の海岸線は
工場群でびっしり！